



ELPLAN

ELPLAN ELEKTROENERGETYKA Sp. z o.o.
ul. Kasztanowa 12, 83-333 Chmielno

NIP 5892082807
KRS 0001045203

2831 K

PROJEKT BUDOWLANO - WYKONAWCZY

ORYGINAŁ

„Przyłącze kablowe nn 0,4kV ”

BRANŻA: Elektryczna
LOKALIZACJA: m. Kamienica Szlachecka obr. Kamienica Szlachecka gm. Stężyca

DZIAŁKA PRZYŁĄCZANA: 113/6

DZIAŁKI NA TRASIE: 113/6, 113/14, 113/1, 109

STACJA ZASILAJĄCA: T-7322 „Kamienica Szlachecka Pole”

KATEGORIA OBIEKTU XXVI

BUDOWLANEGO:

INWESTOR: ENERGA-OPERATOR S.A. z siedzibą w Gdańsku
Oddział w Gdańsku
80-557 Gdańsk, ul. Marynarki Polskiej 130

NUMER OBI: OBI/35/2502276

NUMER UMOWY: GJ06088/25

PROJEKTANT: mgr inż. Dariusz Kwidziński
POM/0261/PBE/16
Uprawnienia budowlane do projektowania bez ograniczeń
w specjalności instalacyjnej w zakresie sieci, instalacji
i urządzeń elektrycznych i energetycznych

Energa-Operator S.A. Oddział w Gdańsku
Dział Dokumentacji Energetycznej
Dokumentację projektową sprawdzono pod

względem zgodności z P1241002475/2

Uzgodnienie nr 2025/1010.6529.135mm

Data uzgodnienia 2025 -11- 13

Specjalista
ds. Dokumentacji Energetycznej
Laura Stramska

CHMIELNO, październik 2025

B. 6743.3118.2025

ZGŁOSZENIE

budowy lub wykonywania innych robót budowlanych
(PB-2)



PB-2 nie dotyczy budowy i przebudowy budynku mieszkalnego jedno.

Podstawa prawna: Art. 30 ust. 2 w zw. z ust. 4d ustawy z dnia 7 lipca 1994 r. - Prawo budowlane (Dz. U. z 2020 r. poz. 1333, z późn. zm.).

1. ORGAN ADMINISTRACJI ARCHITEKTONICZNO-BUDOWLANEJ

Nazwa: STAROSTA KARTUSKI

2.1. DANE INWESTORA¹⁾

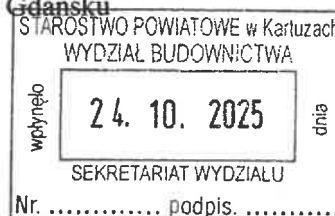
Imię i nazwisko lub nazwa: ENERGA OPERATOR S.A. z siedzibą w Gdańsku

Kraj: POLSKA Województwo: POMORSKIE

Powiat: GDAŃSKI Gmina: GDAŃSK

Ulica: MARYNARKI POLSKIEJ Nr: 130

Miejscowość: GDAŃSK Kod pocztowy: 80-557 Poczta: GDAŃSK



2.2. DANE INWESTORA (DO KORESPONDENCJI)¹⁾

Nie dotyczy

3. DANE PEŁNOMOCNIKA¹⁾

pełnomocnik

pełnomocnik do doręczeń

Imię i nazwisko: DARIUSZ KWIDZIŃSKI

Kraj: POLSKA Województwo: POMORSKIE

Powiat: KARTUSKI Gmina: CHMIELNO

Ulica: KASZTANOWA Nr: 12

Miejscowość: CHMIELNO Kod pocztowy: 83-333 Poczta: CHMIELNO

Email (nieobowiązkowo): biuro.elplan@wp.pl

Nr tel. (nieobowiązkowo): 697-204-507

B.6743.3118.2025WM
przyjęto do wiadomości zgłoszone roboty budowlane
(art. 29 ust. 1 pkt 13 lit. a
ustawy prawo budowlane) i nie wniesiono uwag.
Kartuzi, dnia 13.11.2025 podpis

4. INFORMACJE O ROBOTACH BUDOWLANYCH

Rodzaj, zakres i sposób wykonywania: Budowa przyłącza elektroenergetycznego kablowego nn-0,4 kV wykonywana przez wyspecjalizowaną firmę
Planowany termin rozpoczęcia: 30.12.2025

Z up. STAROSTY
Magdalena Chojmanowska
Kierownik Referatu ds. Pozwoleń
i Zgłoszeń inwestycji infrastrukturalnych

5. DANE NIERUCHOMOŚCI (MIEJSCE WYKONYWANIA ROBÓT BUDOWLANYCH)^{3,4)}

Województwo: POMORSKIE Powiat: KARTUSKI

Gmina: STEŻYCA Miejscowość: KAMIENICA SZLACHECKA

Identyfikator działki ewidencyjnej:

Dz. 113/6, 113/14, 113/1, 109 obr. KAMIENICA SZLACHECKA gm. STEŻYCA

¹⁾W przypadku większej liczby inwestorów, pełnomocników lub nieruchomości dane kolejnych inwestorów, pełnomocników lub nieruchomości dodaje się w formularzu albo zamieszcza na osobnych stronach i dołącza do formularza.

⁴⁾Adres skrzynki ePUAP wskazuje się w przypadku wyrażenia zgody na doręczanie korespondencji w niniejszej sprawie za pomocą środków komunikacji elektronicznej.

6. OŚWIADCZENIE W SPRAWIE KORESPONDENCJI ELEKTRONICZNEJ

☐ Wyrażam zgodę

☒ Nie wyrażam zgody

na doręczanie korespondencji w niniejszej sprawie za pomocą środków komunikacji elektronicznej w rozumieniu art. 2 pkt 5 ustawy z dnia 18 lipca 2002 r. o świadczeniu usług drogą elektroniczną (Dz. U. z 2020 r. poz. 344).

7. ZAŁĄCZNIKI

Oświadczenie o posiadanych prawie do dysponowania nieruchomością na cele budowlane.


Pełnomocnictwo do reprezentowania inwestora (opłacone zgodnie z ustawą z dnia 16 listopada 2006 r. o opłacie skarbowej (Dz. U. z 2020 r. poz. 1546, z późn. zm.)) - jeżeli inwestor działa przez pełnomocnika.

Potwierdzenie uiszczenia opłaty skarbowej - jeżeli obowiązek uiszczenia takiej opłaty wynika z ustawy z dnia 16 listopada 2006 r. o opłacie skarbowej.

Inne (wymagane przepisami prawa): **PROJEKT**

8. PODPIS INWESTORA (PEŁNOMOCNIKA) I DATA PODPISU

24.10.2025.....



Temat

Budowa przyłącza elektroenergetycznego nn 0,4kV.

Zakres rzeczowy projektowanych sieci i urządzeń

Wymiana pojedynczego słupa SN:	x	x
Linia napowietrzna SN:	x	x
Rozłącznik napowietrzny SN:	x	x
Linia kablowa SN:	x	x
Mufy kablowe:	MP-DMZS35-150D	1kpl
Głowice kablowe:	x	x
Ograniczniki przepięć:	x	x
Złącze kablowe SN:	x	x
Stacja transformatorowa SN/nn:	x	x
Transformator:	x	x
Wymiana pojedynczego słupa nn:	x	x
Linia napowietrzna nn:	x	x
Przyłącze napowietrzne:	x	x
Szafka pomiarowa:	x	x
Przyłącze/a kablowe:	2 x YAKXS 4x120	9/12m
	YAKXS 4x120	89/97m
Szafka pomiarowa:	P1-Rs/LZV/LZR/F	1szt
Linia kablowa nn:	x	x
Kablowa rozdzielnica szafowa:	KRSN-00/3R-NH2/F	1szt
Słupowy rozłącznik bezpiecznikowy:	x	x
Przecisk:	2 x HDPE 110	8m
Przewiert:	x	x

Oświadczenia Projektanta

Nawiązując do ustawy Prawo Budowlane oświadczam, że niniejszy projekt budowlany został sporządzony zgodnie z obowiązującymi przepisami oraz zasadami wiedzy technicznej i jest kompletny z punktu widzenia celu któremu ma służyć.

Oświadczam, iż niniejszy projekt opracowany został zgodnie ze Standardami Technicznymi w ENERGA-OPERATOR SA, opublikowanymi na stronie internetowej www.energa-operator.pl aktualnymi na dzień składania oświadczenia

PROJEKTANT:

mgr inż. Dariusz Kwidziński

POM/0261/PBE/16

Uprawnienia budowlane do projektowania bez ograniczeń
w specjalności instalacyjnej w zakresie sieci, instalacji
i urządzeń elektrycznych i energetycznych



SID000000003014924

Numer P/24/002475/2

Miejscowość Kartuzy

Data 01-02-2024

WARUNKI PRZYŁĄCZENIA (AKTUALIZACJA)

DO SIECI ELEKTROENERGETYCZNEJ ENERGA-OPERATOR SA

Oddział w Gdańsku

1. Przyłączany obiekt:
Nazwa: dom jednorodzinny
Adres (Nr działki): Kamienica Szlachecka, ul. -
gm. Stężyca, działka numer 113/6
2. Grupa przyłączeniowa: grupa V
3. Moc przyłączeniowa: 12.5 kW
4. Miejsce przyłączenia:
GPZ - GPZ SIERAKOWICE [05200]
Linia 15 kV Sierakowice - Węsiory [05200-9-084400]
Stacja SN/nn Kamienica Szlachecka Pole [7322]
Obwód nn []
Obiekt Stacja SN/nn [SN] Kamienica Szlachecka Pole [7322]
5. Miejsce dostarczania energii elektrycznej:
zaciski prądowe na listwie zaciskowej w złączu w kierunku instalacji przyłączanej;
6. Rodzaj przyłącza: kablowe
7. Zakres prac niezbędnych do realizacji przyłączenia oraz wymagania w zakresie wyposażenia niezbędnego do współpracy z siecią:
- 7.1. Zakres inwestycji realizowanych przez ENERGA-OPERATOR SA
- 7.1.1. Urządzenia WN i SN:
-
- 7.1.2. Stacja transformatorowa:
-
- 7.1.3. Urządzenia nn:
Wykonanie wcinki w istniejący kabel YAKXS 4x120 poprzez zainstalowanie złącza manewrowego KRSN-00/3R-NH2/F oraz wybudowanie z tego złącza przyłącza kablowego YAKXS 4x120 do szafki pomiarowej P1-Rs/LZV/LZR/F umiejscowionej na granicy działki wg projektu.
- 7.1.4. Wyposażenie urządzeń, instalacji lub sieci, niezbędne do współpracy z siecią, do której instalacje lub sieci są przyłączane:
-
- 7.1.5. Zabezpieczenie sieci przed zakłóceniami elektrycznymi powodowanymi przez urządzenia, instalacje lub sieci wnioskodawcy:
-
- 7.1.6. Dostosowanie przyłączanych urządzeń, instalacji lub sieci do systemów sterowania dyspozytorskiego:
-
- 7.1.7. Demontaże:
-
- 7.2. Zakres inwestycji realizowanych przez Podmiot Przyłączany:
Rozdzielnice główna obiektu zastosować z tworzywa elektroizolacyjnego
8. Wymagany stopień skompensowania mocy biernej:
tgφ QI: 0.4
tgφ QIV: 0
9. Wymagania dotyczące układu pomiarowo-rozliczeniowego i systemu pomiarowo-rozliczeniowego:
- 9.1. Miejsce zainstalowania:
na granicy działki
- 9.2. Rodzaj i prąd znamionowy oraz miejsce usytuowania zabezpieczenia przedlicznikowego / głównego:
wyłącznik nadmiarowo - prądowy bez członu zwarciovego (ogranicznik mocy) o prądzie znamionowym 25 A, zainstalowane w szafce pomiarowej na granicy działki;
układ pomiarowy: bezpośredni 3-fazowy.
- 9.3. Sposób pomiaru: bezpośredni
- 9.4. Rodzaj mierzonej energii: Energia elektryczna czynna pobrana, Straty nieobecne/ pomijalnie małe
- 9.5. Przystosowanie układu pomiarowo-rozliczeniowego do systemów zdalnego odczytu danych pomiarowych
Nie wymagane;
- 9.6. Wymagania dodatkowe:

- a) Dla pomiaru pośredniego lub półpośredniego, zastosować odpowiednie przekładniki i listwę kontrolno-pomiarową a w obwodach wtórnych pomiaru wykonać zabezpieczenie obwodów napięciowych liczników oraz optyczną sygnalizację zaniku napięcia.
- b) Dla poszczególnych etapów budowy przewidzieć pomiar dostosowany do poboru mocy.
- c) Urządzenia pomiarowe winny być osłonięte i przystosowane do oplombowania.
- d) Wymagania techniczne dla układów transmisji danych pomiarowych określone są w Instrukcji Ruchu i Eksploatacji Sieci Dystrybucyjnej ENERGA-OPERATOR SA
- e) inne:
-
10. Dane dotyczące sieci oraz parametry w zakresie elektroenergetycznej automatyki zabezpieczeniowej i systemowej
- 10.1. Dotyczy sieci o napięciu do 1 kV:
- | | | | |
|----|---------------------------------|------|----|
| a) | Układ sieci | TN-C | |
| b) | Napięcie znamionowe sieci | 0,4 | kV |
| c) | Maksymalny prąd zwarcia w sieci | 26 | kA |
- Rzeczywistą wartość prądu zwarcia oblicza projektant.
- d) System ochrony od porażeń Samoczynne wyłączenie zasilania
- 10.2. Dotyczy sieci o napięciu powyżej 1 kV:
- | | | | |
|----|---------------------------------------|---|-----|
| a) | Sposób pracy punktu neutralnego sieci | - | |
| b) | Napięcie znamionowe sieci | - | kV |
| c) | Prąd zwarcia doziemnego | - | A |
| d) | Czas wyłączenia zwarcia doziemnego | - | s |
| e) | Moc zwarcia na szynach 15 kV | - | MVA |
| f) | Czas wyłączenia zwarcia wielofazowego | - | s |
- w stacji 110/15 kV GPZ GPZ SIERAKOWICE
- Rzeczywistą wartość prądu zwarcia wielofazowego oblicza projektant na podstawie mocy zwarciaowej.
- g) System ochrony od porażeń uzziemienie ochronne
- 10.3. Inne:
-
11. Dane znamionowe urządzeń, instalacji i sieci oraz dopuszczalne graniczne parametry ich pracy
- | Rodzaj urządzenia/instalacji/sieci | Napięcie znam. [kV] | Moc znam. [kW] | Prąd rozruchu [A] |
|------------------------------------|---------------------|----------------|-------------------|
| | | | |
12. Inne ustalenia:
- 12.1. Dotyczy projektu budowlanego:
Opracować projekty budowlane - wykonawcze linii kablowych (zgodnie z obowiązującymi w ENERGA-OPERATOR SA standardami technicznymi i Wytycznymi do Projektowania) i uzgodnić je z ENERGA - OPERATOR SA Oddział w Gdańsku, Rejon Dystrybucji w Kartuzach - Dział Dokumentacji Energetycznej;
- 12.2. Dotyczy współpracy ruchowej:
-
- 12.3. Dotyczy umowy o przyłączenie:
-
- 12.4. Inne wymagania:
Niniejsza aktualizacja warunków przyłączenia numer P/24/002475/2 z dnia 16.09.2025 zastępuje dotychczasowe warunki przyłączenia nr P/24/002475 z dnia 01.02.2024. EOP/KI/3/2025/07/03178
Zmiana koncepcji zasilania - wcinka w YAKXS poprzez KRSN-00 i bud. przyłącza.
13. Użytkowane urządzenia elektryczne powinny spełniać wymagania określone w obowiązujących przepisach dotyczących kompatybilności elektromagnetycznej.
14. Przy realizacji niniejszych warunków przyłączenia należy uwzględnić wymagania określone w Instrukcji Ruchu i Eksploatacji Sieci Dystrybucyjnej obowiązującej na terenie działania ENERGA-OPERATOR SA.
15. Standardy jakościowe energii elektrycznej określa Rozporządzenie Ministra Gospodarki z dnia 4 maja 2007 roku (Dz.U. Nr 93 poz. 623 z 2007 r.).
ENERGA-OPERATOR SA nie zapewnia bezprzerwowej dostawy energii do sieci elektroenergetycznej dla ww. obiektu. Należy liczyć się z możliwością przerw w dostawie energii elektrycznej. Bezprzerwową dostawę energii elektrycznej można zapewnić jedynie poprzez zainstalowanie własnego źródła energii (np. agregatu prądotwórczego, urządzenia UPS, itp.) po uprzednim uzgodnieniu warunków jego instalacji z ENERGA-OPERATOR SA Oddział w Gdańsku
16. Zawarcie umowy o przyłączenie stanowi podstawę do rozpoczęcia realizacji prac projektowych i budowlano-montażowych, na zasadach określonych w tej umowie. Projekt umowy o przyłączenie stanowi załącznik do niniejszych warunków.
17. Warunki przyłączenia są ważne 2 lata od dnia ich doręczenia.
Po zawarciu umowy o przyłączenie warunki przyłączenia ważne są w okresie obowiązywania umowy o przyłączenie.
18. Działając na podstawie art. 7 ust. 14 ustawy z dnia 10 kwietnia 1997 roku – Prawo energetyczne (Dz. U. nr 54 poz. 348 z późn. zm.) w związku z art. 34 ust. 3 pkt 3 ustawy z dnia 7 lipca 1994 roku (Dz. U. nr 89 poz. 414 z późn. zm.) ENERGA-OPERATOR SA oświadcza, że zapewni dostawę energii dla obiektu przyłączanego:

- po przyłączeniu obiektu do sieci elektroenergetycznej na podstawie niniejszych warunków przyłączenia oraz w oparciu o umowę o przyłączenie, jaka zostanie zawarta pomiędzy Podmiotem Przyłączanym a ENERGA – OPERATOR SA,
- po zawarciu umowy o świadczenie usług dystrybucji lub umowy kompleksowej.

Niniejsze oświadczenie jest oświadczeniem w rozumieniu art. 34 ust. 3, pkt. 3 ustawy - Prawo budowlane.

Brzoskowski Waldemar

OPRACOWAŁ

tel. 58 527 93 39

Specjalista
Pracownia
D. Maria F. (10)

Region Dystrybucji w Kartuzach

Pracownik

ZATWIERDZIŁ

- Otrzymują:
1. Wnioskodawca
 2. ENERGA-OPERATOR SA Oddział w Gdańsku Rejon Dystrybucji w Kartuzach
ul. 3-go Maja 9, 83-300 Kartuzy

Kartuzy, dn. 22.10.2025 r.

STAROSTA KARTUSKI

Znak sprawy: G.6630.1618.2025.MB

ODPIS
PROTOKOŁU Z NARADY KOORDYNACYJNEJ
zakończonej w dniu 22.10.2025 r.
w sprawie usytuowania projektowanej sieci uzbrojenia terenu

Na podstawie art. 28b ustawy z dnia 17 maja 1989 r. Prawo geodezyjne i kartograficzne (j.t. Dz. U. z 2024 r. poz. 1151 z późn. zm.)

Przedmiot narady:	-PROJEKT PRZYŁĄCZA ELEKTROENERGETYCZNEGO-
Lokalizacja:	Gmina: Stężyca, Obręb: Kamienica Szlachecka, dz.: 109, 113/1, 113/6, 113/14
Wnioskodawca:	KWIDZIŃSKI DARIUSZ ul. Kasztanowa 12, 83-333 Chmielno
Inwestor:	ENERGA-OPERATOR SA ODDZIAŁ W GDAŃSKU ul. Marynarki Polskiej 130, 80-557 Gdańsk
Projektant:	DARIUSZ KWIDZIŃSKI Inne upr.: budowlane: POM/0261/PBE/16
Przewodniczący:	Karolina Burandt-Karczewska Kierownik Referatu Uzgadniania Dokumentacji Projektowej
Sposób przeprowadzenia narady:	elektroniczny
Data wpływu:	14.10.2025 r.

Lista uczestników narady koordynacyjnej wraz z uwagami

Lp.	Nazwa instytucji Sposób uczestnictwa	Stanowisko Uwagi	Imię i nazwisko uczestnika
1	ENERGA OPERATOR S.A. ODDZIAŁ W GDAŃSKU ul. Marynarki Polskiej 130 80-557 Gdańsk elektroniczny	Uczestnik nieobecny na naradzie	
2	ENERGA OŚWIETLENIE Sp. z o.o. ul. Rzemieślnicza 17/19 81-855 Sopot elektroniczny	Stanowisko pozytywne	Emilia Głodowska
3	GMINA STĘŻYCA ul. Parkowa1 83-322 Stężyca elektroniczny	Stanowisko pozytywne	Jacek Romiński
4	Gminne Przedsiębiorstwo Komunalne Sp. z o.o. ul. Jana III Sobieskiego 31 83-322 Stężyca	Uczestnik nieobecny na naradzie	

Dokument wygenerował(a): Karolina Burandt-Karczewska, dn. 22-10-2025 11:59:40

Jeżeli dokument jest wystawiony elektronicznie, to nie wymaga podpisu analogowego ani pieczęci, lecz wymaga podpisu elektronicznego.

Uwaga: podpis elektroniczny jest niewidoczny – można go zweryfikować tylko odpowiednim programem

	elektroniczny		
5	Hawe Telekom Sp. z o.o. w restrukturyzacji ul. Francesca Nulla 2 00-486 Warszawa elektroniczny	Uczestnik nieobecny na naradzie	
6	Instytut Chemii Bioorganicznej Polskiej Akademii Nauk Poznańskie Centrum Superkomputerowo- Sieciowe ul. Z. Noskowskiego 12/14 61-704 Poznań Adres korespondencyjny: ul. Jana Pawła II 10 61-139 Poznań elektroniczny	Bez uwag Stanowisko pozytywne	Marek Kuberka
7	MULTIMEDIA POLSKA S.A. ul. Kościerska 10b 83-300 Kartuzy elektroniczny	Uczestnik nieobecny na naradzie	
8	NETIA S.A. ul. Poleczki 13, 02-822 Warszawa adres korespondencyjny: ul. Arkońska 6/A4, 80-387 Gdańsk elektroniczny	Stanowisko pozytywne	Krzysztof Osiecki
9	NETIA S.A. TK Telekom ul. Poleczki 13 02-822 Warszawa elektroniczny	Bez uwag. Stanowisko pozytywne	Jacek Michniak
10	ORANGE POLSKA S.A. Dział Ewidencji i Zarządzania Danymi o Infrastrukturze Olsztyn Aleja Grunwaldzka 110, 80- 244 Gdańsk elektroniczny	Uczestnik nieobecny na naradzie	
11	Polska Spółka Gazownictwa Sp. z o.o. Oddział Zakład Gazowniczy w Gdańsku ul. Wałowa 41/43 80-856 Gdańsk Gazownia w Żukowie ul. 3-Maja 25A 83-330 Żukowo elektroniczny	Stanowisko pozytywne	Wojciech Kolka
12	Polskie Sieci Elektroenergetyczne S.A. ul. Warszawska 165 05-520 Konstancin-Jeziorna elektroniczny	Stanowisko pozytywne	Marcin Wiśniewski

Dokument wygenerował(a): Karolina Burandt-Karczewska, dn. 22-10-2025 11:59:40

Jeżeli dokument jest wystawiony elektronicznie, to nie wymaga podpisu analogowego ani pieczęci, lecz wymaga podpisu elektronicznego.

Uwaga: podpis elektroniczny jest niewidoczny – można go zweryfikować tylko odpowiednim programem

	elektroniczny		
13	PRZEWODNICZĄCY NARADY KOORDYNACYJNEJ elektroniczny	Stanowisko pozytywne z uwagami W miejscu skrzyżowania i zbliżenia do sieci uzbrojenia terenu prace ziemne wykonywać z zachowaniem szczególnej ostrożności.	Karolina Burandt-Karczewska
14	REGIONALNE CENTRUM INFORMATYKI GDYNIA ul. Strażacka 2-8 81-660 Gdynia elektroniczny	Uczestnik nieobecny na naradzie	
15	WNIOSKODAWCA elektroniczny	Uczestnik nieobecny na naradzie	

Nieobecność na naradzie koordynacyjnej podmiotu należycie zawiadomionego o jej miejscu i terminie nie stanowi przeszkody do jej przeprowadzenia. Przyjmuje się, że podmiot ten nie składa zastrzeżeń do usytuowania projektowanej sieci uzbrojenia terenu przedstawionego w planie sytuacyjnym.

Z upoważnienia Starosty Kartuskiego
Karolina Burandt-Karczewska
Kierownik Referatu Uzgadniania Dokumentacji
Projektowej

Podpis jest prawidłowy

Dokument podpisany przez Karolina Burandt-Karczewska

Data: 2025.10.22 12:00:03 CEST

Podpis przewodniczącego narady

POUCZENIE:

1. Przedstawiciele instytucji zostali zawiadomieni o sposobie, terminie i miejscu przeprowadzenia narady koordynacyjnej zgodnie z ustawą Prawo geodezyjne i kartograficzne (t.j. Dz. U. z 2024 r. poz.1151 z późn. zm.). W myśl art. 28b ust. 3 pkt 4 tej ustawy w naradzie koordynacyjnej mogą wziąć udział również inne podmioty, które mogą być zainteresowane rezultatami narady koordynacyjnej, w szczególności zarządzające terenami zamkniętymi, w przypadku sytuowania części projektowanych sieci na tych terenach.
2. Znaki geodezyjne, urządzenia zabezpieczające te znaki oraz budowle triangulacyjne podlegają ochronie w myśl art. 15 ustawy Prawo geodezyjne i kartograficzne (t.j. Dz. U. z 2024 r. poz.1151 z późn. zm.).

Kartuzy, 13.11.2025 r.

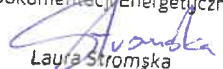
UZGODNIENIE nr 2025/10/06529/35MMD

Jednostka projektowa:	ELPLAN		
Temat projektu:	Budowa przyłącza kablowego nn 0,4kV		
	Kamienica Szlachecka	dz. nr 113/6	
Warunki/Wytyczne:	P/24/002475/2		
Nr zadania inwest.:	OBI/35/2502276		
Numer ekspl.:	—		
	—		
	—		
	—		
Załączniki:	1. Projekt budowlany (projekt zagospodarowania terenu, projekt architektoniczno-budowlany, projekt techniczny) /projekt wykonawczy – 1 kpl.		
	2. Wersja elektroniczna projektu pdf, mapa dwg		
	—		

1. Po robotach budowlanych teren doprowadzić do stanu niegorszego aniżeli był przed ich rozpoczęciem.
2. Po wykonaniu robót budowlanych należy dostarczyć do Energa-Operator SA dokumentację powykonawczą wraz z wynikami geodezyjnej inwentaryzacji powykonawczej oraz informacją o zgodności
3. Koszty napraw i strat poniesionych przez Energa-Operator SA pokrywa wykonawca robót budowlanych.
4. Stosować oznaczenia i tabliczki informacyjne zgodnie ze Standardami oznakowania i numeracji obiektów energetycznych.
5. Niniejsze uzgodnienie nie zwalnia od obowiązku dotrzymania procedury poprzedzającej rozpoczęcie robót budowlanych, określonej w ustawie z dnia 7 lipca 1994r. Prawo Budowlane oraz odpowiedzialności w zakresie stosowania obowiązujących przepisów budowy i norm.

—

—

Specjalista
ds. Dokumentacji Energetycznej

Laura Stromska

Sprawę prowadzi:Michał Falkowski, 58 527 93 31, michal.falkowski@energa-operator.pl

WG.7012.236 .2025.JR

Stężyca, dnia 09-10-2025 r.

DECYZJA

Na podstawie art. 20 pkt 8, art. 38 , art. 39 ust. 3 i 3a, art. 43 ustawy z dnia 21 marca 1985 r. o drogach publicznych (Dz.U. z 2024r. poz. 320) , § 97 Rozporządzenia Ministra Infrastruktury w sprawie przepisów techniczno-budowlanych dotyczących dróg publicznych (t.j. Dz.U. 2023 poz. 645) oraz art. 104 ustawy z dnia 14 czerwca 1960 r. - Kodeks postępowania administracyjnego (tekst jedn. Dz. U. z 2018 r., poz. 2096) , po rozpatrzeniu wniosku z dnia 12-09-2025 r złożonego przez : ELPLAN Elektroenergetyka Dariusz Kwizdiński , ul. Kasztanowa 12, 83-333 Chmielno , inwestor : Energa – Operator S A Oddział w Gdańsku , ul. Marynarki Polskiej 130 , 80-557 Gdańsk .

Wójt Gminy Stężyca

zezwala na lokalizację i umieszczenie w pasie drogowym drogi gminnej oznaczonej nr ewid. 109, 113/1 obręb geodezyjny Kamienica Szlachecka urządzeń infrastruktury technicznej związanej z projektem i budową przyłącza kablowego nn 0,4 kV do działki 113/6 według załącznika graficznego na następujących warunkach :

1. Realizacja i koszty budowy związane z wykonaniem inwestycji – w tym usunięcie powstałych kolizji w trakcie prowadzonych robót należą do inwestora . W przypadku naruszenia praw osób trzecich , spowodowania awarii obcych urządzeń w trakcie prowadzonych robót lub kolizji skutki ponosić będzie umieszczający urządzenia .
2. Uzyskanie pozwolenia na budowę lub zgłoszenia budowy albo wykonywania robót .
3. Uzyskanie zezwolenia zarządcy drogi na zajęcie pasa drogowego dotyczącego prowadzenia robót w pasie drogowym i na umieszczenie w nim urządzeń składając wniosek do zarządcy drogi .
4. Niniejsza decyzja nie stanowi zezwolenia na prowadzenie robót w pasie drogowym .
5. Stosownie do art. 39 ust.5 ustawy z dnia 21 marca 1985 r. o drogach publicznych : „ Jeżeli budowa , przebudowa lub remont drogi wymaga przełożenia urządzenia lub obiektu . (...) koszt tego przełożenia ponosi jego właściciel .
6. Wszelkie zmiany lokalizacji przedmiotowych urządzeń wymagają zgody wydanej w drodze decyzji administracyjnej .
7. Po zakończeniu robót pas drogowy w obrębie prowadzonych robót należy przywrócić do stanu pierwotnego i zgłosić do odbioru . Powierzchnie utwardzone / chodniki , ciągi piesze, place / po wykonaniu robót należy odtworzyć z zachowaniem parametrów nie gorszych niż przed realizacją inwestycji i zgłosić do odbioru .
8. Jeżeli prace związane z prowadzeniem robót wpłyną na ruch drogowy , ograniczą widoczność na drodze lub spowodują wprowadzenie zmian w istniejącej organizacji ruchu pojazdów lub pieszych do wniosku o zajęcie pasa drogowego należy załączyć zatwierdzony projekt tymczasowej organizacji ruchu drogowego na czas wykonywania robót .
9. Wszelkie roboty w pasie drogowym należy realizować w terminie od 1 kwietnia do 31 października tj. poza sezonem zimowym . W wyjątkowych sytuacjach , gdy pozwalają na

to warunki atmosferyczne roboty mogą być prowadzone w sezonie zimowym , lecz po wcześniejszej akceptacji zarządcy drogi .

10. Inne szczegóły techniczne wykonawstwa określi zarządca drogi na etapie wydania decyzji administracyjnej na zajęcie pasa drogowego .
11. Niniejsza decyzja wygasa , jeżeli w ciągu trzech lat od daty jej wydania przedmiotowa inwestycja nie zostanie rozpoczęta
12. Uzgadnia się bez uwag jako zarządca drogi dz. nr. 109, 113/1 obręb Kamienica Szlachecka usytuowanie urządzeń /obiektów/ budowlanych w odległości mniejszej niż określona w art. 43 Ustawy z dnia 21 marca 1985 roku o drogach publicznych zgodnie z załączonym projektem .

UZASADNIENIE

Z uwagi na to, iż niniejsze orzeczenie jest zgodne z żądaniem wnioskodawcy, zgodnie z art. 107 § 4 Kpa, odstępuję od uzasadnienia decyzji.

Dodatkowo informuję, że zgodnie z postanowieniami art. 3 pkt 11, art. 32 ust. 4 pkt 2 i art. 33 ust. 2 ustawy Prawo Budowlane, decyzja stanowi podstawę do złożenia oświadczenia o posiadanym prawie dysponowania nieruchomością na cele budowlane.

Zgodnie z przepisami Ustawy o drogach publicznych z dnia 21 marca 1985 r. (Dz.U. z 2024 r. poz. 320) oraz Rozporządzenia Rady Ministrów z dnia 1 czerwca 2004 r. w sprawie udzielenia zezwolenia na zajęcie pasa drogowego (Dz. U. z 2004 r. Nr 140, poz. 1481) należy uzyskać u zarządcy drogi.

W związku z powyższym należało orzec jak w sentencji decyzji.

Pouczenie

1. Od niniejszej decyzji przysługuje stronie odwołanie do Samorządowego Kolegium Odwoławczego w Gdańsku przy ulicy Podwale Przedmiejskie 30 za pośrednictwem Wójta Gminy Stężyca w terminie 14 dni od otrzymania decyzji.
2. Niniejsza decyzja nie jest pozwoleniem na budowę w myśl art. 28 Ustawy z dnia 7 lipca 1994 r. Prawo Budowlane
3. Przystąpienie do wykonywania robót budowlanych bez wymaganego zezwolenia zarządcy drogi będzie skutkowało nałożeniem kar pieniężnych na podstawie art. 40 ust. 12 Ustawy z dnia 21 marca 1985 r. o drogach publicznych
4. W trakcie biegu terminu do wniesienia odwołania strona może zrzec się prawa do wniesienia odwołania wobec organu administracji publicznej, który wydał decyzję. Oświadczenie o zrzeczeniu się prawa składa się do Organu administracyjnego wydającego decyzję. Z dniem doręczenia organowi administracji publicznej oświadczenia o zrzeczeniu się prawa do wniesienia odwołania przez ostatnią ze stron postępowania, decyzja staje się ostateczna i prawomocna.

Otrzymują:

1. Wnioskodawca
2. a/a

Z up. Wójta

Margorzata Mejer
Naczelnik Wydziału Gospodarki

Stan istniejący

W miejscowości Kamienica Szlachecka na działce 113/6 znajduje się kabel energetyczny YAKXS 4x120 relacji Z-101-3 a Z3519023 zasilony ze stacji T-7322 „Kamienica Szlachecka Pole”.

Rozbiórki

Nie dotyczy

Linia SN (napowietrzna)

Nie dotyczy

Linia SN (kablowa)

Nie dotyczy

Stacja transformatorowa SN/nn

Nie dotyczy

Linia nn (napowietrzna)

Nie dotyczy

Linia nn (kablowa)

Nie dotyczy

Oświetlenie uliczne

Nie dotyczy

Przyłącza SN

Nie dotyczy

Przyłącza nn

Bazując na warunkach przyłączenia do sieci elektroenergetycznej, wydanych przez Energa Operator, projektuje się wykonanie przyłącza kablowego w następujący sposób:

- przyłączyć projektuje się kablem YAKXS 4x120 do szafki pomiarowej poprzez wcinkę w kabel YAKXS 4x120, zainstalowanie złącza manewrowego i dalej kablem YAKXS 4x120 do złącza pomiarowego,
- szafkę pomiarową posadowić na działce przyłączanej zgodnie z PZT oraz wyposażać zgodnie z schematem,
- złącze manewrowe posadowić zgodnie z PZT oraz wyposażać zgodnie z schematem,
- całość prac wykonać w oparciu o PZT, rysunki techniczne oraz zestawienia materiałowe.

Dla obiektów liniowych nie wymaga się zestawienia powierzchni poszczególnych części zagospodarowania terenu. Plan trasy projektowanego przyłącza widnieje na planie zagospodarowania terenu. Rzędne terenu istniejące na mapie do celów projektowych traktować jako punkt odniesienia (na dzień opracowania dokumentacji projektowej nie ma informacji na temat zmiany rzędnych wysokościowych). Kabel układać na głębokości 0,7m poniżej rzędnych terenu, natomiast pod drogami na głębokości min. 1 m w odległości co najmniej 0,5m od graniczników działek. Kable należy układać zgodnie ze wskazanym miejscem i wytyczoną trasą na 10 cm warstwie podsypki piaskowej. Następnie kabel należy zasypać 10 cm warstwą przysypki piaskowej oraz 15 cm warstwą gruntu rodzimego i przykryć folią koloru niebieskiego. W miejscu skrzyżowania i zbliżenia do sieci uzbrojenia terenu prace ziemne wykonywać ręcznie z zachowaniem szczególnej ostrożności, skrzyżowania/zbliżenia wykonać zgodnie z normą PN-76/E-05125 oraz SEP-E-004. Włoty do rur zabezpieczyć przed wnikaniem wilgoci i zanieczyszczeń mechanicznych. Na całej długości kabla, minimum co 10m, należy zamontować

oznaczniki kablowe zgodne ze standardami EOP. Razem z kablem prowadzić bednarkę PFeZn 25x4 uziemiając nią szynę zerową w złączu kablowym oraz połączyć z istniejącym uziemieniem. Oporność uziemienia szyny PEN w złączu kablowym nie mniejsza niż wskazano na rysunku 2. Uziemienie wykonać zgodnie z standardami technicznymi Energa „Załącznik 29 – Uziomy pionowe i poziome”. Przed zakończeniem prac wartość uziemienia należy zweryfikować i w razie konieczności rozbudować do uzyskania wymaganej wartości. Przed wykonaniem prac trasa przyłącza kablowego podlega wytyczeniu przez uprawnionego geodetę. Przed rozpoczęciem wykopów wykonać przekopy próbne w celu dokładnego określenia położenia istniejącego uzbrojenia terenu. Po zakończeniu robót teren przywrócić do stanu pierwotnego.

Pomiar energii elektrycznej bezpośredni, odbywać się będzie w szafce pomiarowej umiejscowionej zgodnie z planem zagospodarowania terenu. Stosować złącza z wyposażeniem i w budowie zgodnej ze Specyfikacją techniczną dla złączy/szaf kablowych i szafek pomiarowych nn oraz zgodne z materiałami, które pozytywnie przeszły proces prekwalfikacji materiałów. Powinny być one opatrzone certyfikatem CE oraz wykonane z tworzywa termoutwardzalnego karbowanego o stopniach ochrony IP43. Stosować zaciski typu Vk z ramką stalową. Złącza kablowe i licznikowe powinny posiadać zamki patentowe systemu Master Key obowiązującego na terenie EOP. Wybudowane urządzenia powinny zostać opisane zgodnie z obowiązującymi standardami oraz wymaganiami rejonu dystrybucji.

Ochrona przeciwprzepięciowa linii SN

Nie dotyczy

Ochrona przeciwprzepięciowa stacji transformatorowej SN/nn

Nie dotyczy

Ochrona przeciwprzepięciowa linii nn

Nie dotyczy

Ochrona od porażeń prądem elektrycznym w linii napowietrznej SN

Nie dotyczy

Ochrona od porażeń prądem elektrycznym stacji transformatorowej SN/nn

Nie dotyczy

Ochrona od porażeń prądem elektrycznym w sieci nn

Ochrona przeciwporażeniowa winna spełniać wymagania normy SEP-E 001 i PN HD 60364-4-41. Podstawową ochroną od porażeń jest izolacja i budowa zastosowanych materiałów oraz urządzeń. W sieci nn jako ochronę przy uszkodzeniu stosuje samoczynne wyłączenie zasilania w układzie TN-C. Warunki skuteczności ochrony należy potwierdzić przeprowadzeniem pomiarów.

Obliczenia techniczne

Obliczenia i ich wyniki przedstawiono w formie tabelarycznej w dalszej części projektu.

Opinia geotechniczna

Zgodnie z Rozporządzeniem Ministra Transportu, Budownictwa i Gospodarki Morskiej z dnia 25.04.2012r, projektowane obiekty elektroenergetyczne są zaliczane do pierwszej kategorii geotechnicznej, która obejmuje niewielkie obiekty budowlane o prostych warunkach gruntowych, jakie występują w terenie inwestycji.

Zestawienie danych na umieszczenie urządzeń w pasie drogowym

URZĄDZENIE	ŚREDNICA [m]	W KORONIE DROGI		POZA KORONĄ DROGI	
		DŁUGOŚĆ [m]	POWIERZCHNIA [m²]	DŁUGOŚĆ [m]	POWIERZCHNIA [m²]
Działka 109, 113/1 – UG Steżyca					
YAKXS 4x120	0,0369			3	0,11
HDPE 110	0,11	2x8	1,76	1	0,11
Złącze KRSN	0,46			0,32	0,15

Kolizje/skrzyżowania

Na trasie projektowanego przyłącza znajduje się sieć wodociągowa i teletechniczna. Kabel zabezpieczyć rurą.

Ingerencja w zieleni wysoką

Nie dotyczy

Ochrona konserwatorska

Nie dotyczy

MPZP

Teren inwestycji objęty jest MPZP uchwałą Nr XXII/247/2008 z dnia 2008-12-16 w sprawie uchwalenia miejscowego planu zagospodarowania przestrzennego fragmentu wsi Kamienica Szlachecka.

Opis projektu zagospodarowania terenu

W obrębie terenu objętego opracowaniem znajdują się:

- sieć elektroenergetyczna
- budynki mieszkalne w trakcie budowy
- droga publiczna
- sieć wodociągowa i teletechniczna

Rzędne terenu istniejące traktować jako docelowe, brak jest informacji na temat ich zmiany.

W terenie może występować uzbrojenie podziemne nie zinwentaryzowane na mapie do celów projektowych.

Obszar oddziaływania inwestycji

Obszar oddziaływania obiektu zamyka się w granicach działek oznaczonych jako teren inwestycji, na podstawie § 179 ust. 9 pkt. 2 obwieszczenia Ministra Infrastruktury i Rozwoju, z dnia 17 lipca 2015 r., w sprawie ogłoszenia jednolitego tekstu rozporządzenia Ministra Infrastruktury w sprawie warunków technicznych, jakim powinny odpowiadać budynki i ich usytuowanie.

Planowana inwestycja nie wpływa negatywnie na środowisko. Nie zanieczyszcza wód, gleby, powietrza, nie stanowi źródła niebezpiecznych odpadów i nie generuje nadmiernego hałasu. Nie stwarza zagrożenia dla higieny i zdrowia użytkowników.

Uwagi ogólne

Przed zamierzonym terminem rozpoczęcia robót zobowiązuje się Wykonawcę do zgłoszenia tego faktu właścicielom gruntów i wszystkim zainteresowanym instytucją branżowym (biorącym udział w uzgodnieniu tej dokumentacji technicznej) zgodnie z załączonymi do projektu uzgodnieniami. Wykonawca winien potwierdzić u właścicieli gruntów istniejące/docelowe rzędne wysokościowe terenu. Prace ziemne prowadzić przy sprzyjających warunkach atmosferycznych tak aby było możliwe doprowadzenie terenu po robotach do stanu pierwotnego. W trakcie wykonywania robót należy zastosować się do uwag zawartych w uzgodnieniu z Zespołem Uzgadniania Dokumentacji Projektowej oraz z instytucjami branżowymi. Całość robót należy wykonać zgodnie z wymogami norm oraz Warunkami Technicznego Odbioru Robót Budowlano-Montażowych. Przy wykonywaniu wykopów w pobliżu istniejących elementów uzbrojenia terenu prace wykonywać ręcznie pod nadzorem kierownika budowy.

Do odbioru technicznego dostarczyć protokoły: odbiorów etapowych, pomiarów rezystancji izolacji kabla, skuteczność zerowania, rezystancji uziemienia, geodezyjną inwentaryzację powykonawczą oraz plan i schemat powykonawczy.

Wykonawcą prac winna być firma wyspecjalizowana w budowie linii elektroenergetycznych dysponująca odpowiednim sprzętem oraz kadrą pracowniczą.

Całość prac wykonać zgodnie z projektem, obowiązującymi przepisami oraz normami (m.in. PN-HD 60364-4-41:2009, SEP-E-0001, SEP-E-0004, PN-76/E-05125) oraz przepisami BHP.

Stosować się także do standardów technicznych obowiązujących w Energa Operator oraz do materiałów prekwifikowanych dopuszczonych do stosowania w Energa Operator. O rozpoczęciu prac powiadomić EOP. Numery eksploatacyjne uzgadniać z Rejonem Dystrybucji Energa.

Na dzień sporządzania dokumentacji projektowej, istniejący stan zagospodarowania terenu jest zgodny z mapą do celów projektowych (w zakresie opracowania).

Przed rozpoczęciem prac wykonawca winien zapoznać się z treścią projektu oraz załączników graficznych a w razie wątpliwości/niejasności zwrócić się do inwestora/projektanta.

Projektowana inwestycja nie znajduje się na terenach górniczych, dlatego odstąpiono od określenia wpływu eksploatacji górniczej.

Planowana inwestycja nie wpływa negatywnie na siedliska przyrody, użytki ekologiczne, rezerваты, parki krajobrazowe i narodowe, obszary natura 2000 (obszary ptasie i siedliskowe), obszary chronionego krajobrazu. Inwestycja nie ma wpływu na środowisko naturalne (np. istniejące zadrzewienie), nie stwarza zagrożenia dla higieny i zdrowia użytkowników, nie generuje nadmiernych drgań oraz hałasu.

Prace związane z budową przyłącza wykonać w technologii PPN.



